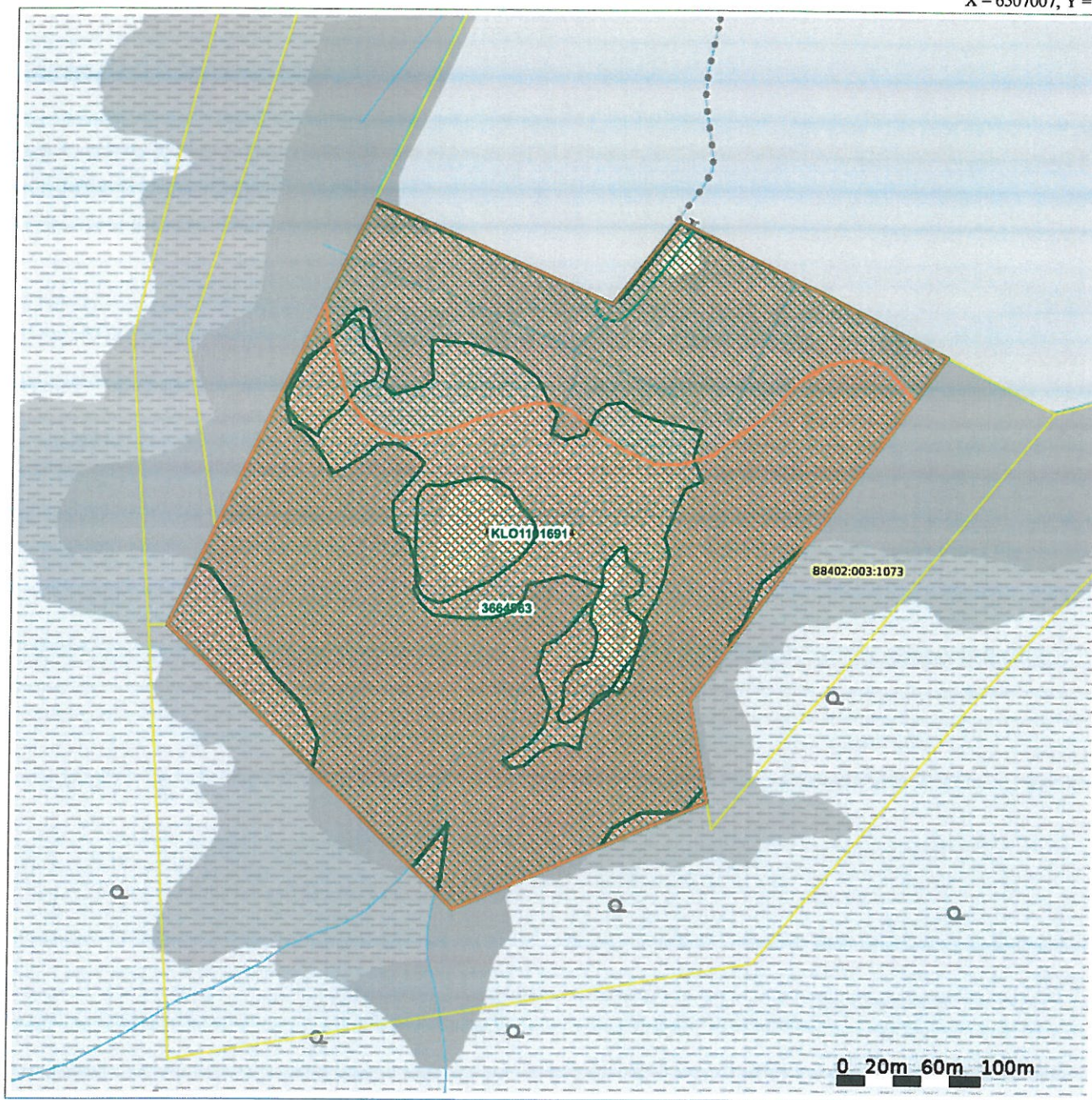


Maakatastri kitsenduste kaardi väljavõte

LISA 5

Kuupäev 06.11.2025

X = 6507007, Y = 518500




X = 6506263, Y = 517757

Aluskaart

Leht 1 / 4







Maa- ja Ruumiamet 2025. Kõik õigused kaitstud.



Otsingu objekti andmed






Otsinguobjekt: Katastriüksus
Tunnus: 88402:003:0704

Otsinguobjekti kitsenduste mõjuala (kma) andmed

Legend	Kitsenduste mõjuala nähtus	VID (kma)*	Nimetus	Ulatus (m2)	Seotud kitsendusi põhjustava objekti nähtus	Seotud VID (kpo)
	Maardla	3664963/6803448	3664963	108873.05	Maardla	M469
	Eesvoolu kaitsevöönd	51114200100300011M /13698069	51114200100300011M	1117.46	Maaparandussüsteemi eesvool kuni 10km ²	51114200100300011M
	Ranna või kalda veekaitsevöönd	51114200100300011M /13698070	51114200100300011M	96.65	Maaparandussüsteemi eesvool kuni 10km ²	51114200100300011M
	Maaparandushoiu-ala	5111420010030001 /14612766	5111420010030001	95.61	Maaparandussüsteemi maa-ala	5111420010030001
	Uuringu ala	U1638/15291597	U1638	151535.99	Uuringu ala (geoloogiline)	U1638
	Kaitseala looduslik sihtkaitsevöönd	KLO1101691/15432635	KLO1101691	151182.67	Kaitseala	KLO1000464

* VID (kma) - Kitsenduste mõjuala identifikaator


Otsinguobjekti kitsenduste mõjuala (kma) ruumiliselt liidetud andmed

Legend	Kitsenduste mõjuala nähtus	Ulatus (m2)
	Maardla	108873.05
	Eesvoolu kaitsevöönd	1117.46
	Ranna või kalda veekaitsevöönd	96.65
	Maaparandushoiu-ala	95.61
	Uuringu ala	151535.99



Otsinguobjekti kitsendusi põhjustava objekti (kpo) andmed

Legend	Kitsendusi põhjustava objekti nähtus	VID (kpo)*	Nimetus	Ulatus (m /m2)	Andmete haldaja	Andmed registreeritud	Õiguslikult kehtiv alates	Täpsus-klass (m)
	Maardla	M469	Kesu	108873.05	Maavarade register - EGT	13.11.2020	27.01.2021	5
	Maaparandussüsteemi eesvool kuni 10km ²	51114200100300011M	Aringa3	71.55	Maaparandussüsteemide register - MaRu	23.08.2021	31.03.2021	4
	Maaparandussüsteemi maa-ala	5111420010030001	Aringa3	95.61	Maaparandussüsteemide register - MaRu	23.08.2021	31.03.2021	4
	Uuringu ala (geoloogiline)	U1638	Rapla- ja Pärnumaa maavarade teemaplan uuringuruum	151535.99	Maavarade register - EGT	18.08.2024	10.10.2024	5
	Kaitseala	KLO1000464	Avaste looduskaitseala	151182.67	EELIS (Eesti looduse infosüsteem), Keskkonnaagentuur - loodusobjektid	07.05.2017	17.12.2024	4
	III kategooria kaitsealused liigid ja kivistised	KLO9116923	Tringa totanus (punajalg-tilder)	5938.08	EELIS (Eesti looduse infosüsteem), Keskkonnaagentuur - loodusobjektid	07.08.2013	01.02.2021	4
	III kategooria kaitsealused liigid ja kivistised	KLO9116881	Grus grus (sookurg)	5938.08	EELIS (Eesti looduse infosüsteem), Keskkonnaagentuur - loodusobjektid	07.08.2013	01.02.2021	4
	III kategooria kaitsealused liigid ja kivistised	KLO9330664	Epipactis palustris (soo-neiuvaip)	11123.90	EELIS (Eesti looduse infosüsteem), Keskkonnaagentuur - loodusobjektid	19.02.2018	01.02.2021	4
	II kategooria kaitsealused liigid ja kivistised	KLO9116899	Limosa limosa (mustsaba-vigle)	5938.08	EELIS (Eesti looduse infosüsteem), Keskkonnaagentuur - loodusobjektid	07.08.2013	01.02.2021	4
	III kategooria kaitsealused liigid ja kivistised	KLO9116891	Lanius collurio (punaselg-õgija)	5938.08	EELIS (Eesti looduse infosüsteem), Keskkonnaagentuur - loodusobjektid	07.08.2013	01.02.2021	4
	III kategooria kaitsealused liigid ja kivistised	KLO9116894	Lanius excubitor (hallõgija)	5938.08	EELIS (Eesti looduse infosüsteem), Keskkonnaagentuur -	07.08.2013	01.02.2021	4

					loodusobjektid			
	III kategooria kaitsealused liigid ja kivistised	KLO9116920	Tringa glareola (mudatilder)	5938.08	EELIS (Eesti looduse infosüsteem), Keskkonnaagentuur - loodusobjektid	07.08.2013	01.02.2021	4
	III kategooria kaitsealused liigid ja kivistised	KLO9116909	Pluvialis apricaria (rüüt)	5938.08	EELIS (Eesti looduse infosüsteem), Keskkonnaagentuur - loodusobjektid	07.08.2013	02.02.2021	4
	III kategooria kaitsealused liigid ja kivistised	KLO9116906	Numenius arquata (suurkoovitaja)	5938.08	EELIS (Eesti looduse infosüsteem), Keskkonnaagentuur - loodusobjektid	07.08.2013	01.02.2021	4
	III kategooria kaitsealused liigid ja kivistised	KLO9116883	Grus grus (sookurg)	37877.82	EELIS (Eesti looduse infosüsteem), Keskkonnaagentuur - loodusobjektid	07.08.2013	02.02.2021	4
	I kategooria kaitsealused liigid ja kivistised	KLO9128610	Aquila chrysaetos (kaljukotkas)	151183.07	EELIS (Eesti looduse infosüsteem), Keskkonnaagentuur - loodusobjektid	25.08.2021	30.08.2021	4
	III kategooria kaitsealused liigid ja kivistised	KLO9116918	Kesu raba	151535.99	EELIS (Eesti looduse infosüsteem), Keskkonnaagentuur - loodusobjektid	23.03.2025	01.02.2021	4

* VID (kpo) - Kitsendusi põhjustava objekti identifikaator